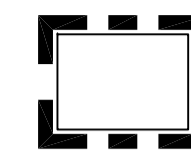





1. Grenze des räumlichen Geltungsbereichs des Bebauungsplans

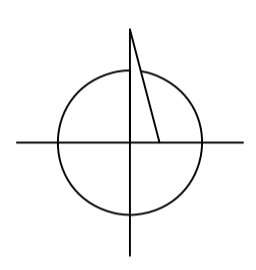
 Grenze des räumlichen Geltungsbereichs des Bebauungsplans

2. Flächenaufteilungen

Kerngebiet:	10,2 ha
Ausgleichsfläche im Norden	1,3 ha
Erschließungsflächen Bestand	1,2 ha
Gesamtfläche	12,7 ha

3. Flächennutzungsplan, 1984

- W Wohnbauflächen - Planung
- GE Gewerbegebiet - Planung
- GR Grünfläche - Planung
-  Grünfläche, Parkanlage, Landschaftspark - Planung
- G Gewerbliche Bauflächen



Bebauungsplan und Örtliche Bauvorschriften "Bruhweg II"

Verfahren:

Aufstellungsbeschluss (§ 2 Abs. 1 BauGB)	am	08.10.2012
Ortsübliche Bekanntmachung	am	_____
Öffentliche Auslegung (§ 13 Abs. 2, 2 BauGB)	vom	_____ bis _____
Ortsübliche Bekanntmachung	am	_____
Öffentliche Auslegung (§ 3 Abs. 2 BauGB)	vom	_____ bis _____
Satzungsbeschluss (§ 10 Abs. 1 BauGB)	am	_____
Genehmigung (§ 10 Abs. 3 BauGB)	am	_____
Inkrafttreten (§ 10 Abs. 3 BauGB)	am	_____
Ortsübliche Bekanntmachung	am	_____

Aufstellung: _____ **Ausfertigung:** _____
 Es wird bestätigt, dass der Inhalt dieses Bebauungsplanes und der örtlichen Bauvorschriften, jeweils mit ihren Festsetzungen durch Zeichnung, Farbe, Schrift und Text, mit den hierzu ergangenen Beschlüssen des Gemeinderats übereinstimmen und dass die für die Rechtswirksamkeit maßgebenden Verfahrensvorschriften beachtet wurden.

Stadt Gerlingen

Gerlingen, _____ Gerlingen, _____

Rolf Eberhart Stadtbaumeister Georg Brenner Bürgermeister

Bearbeitung:  Stadt Gerlingen

Stadtbaumeister Stadtplanung
 Rathausplatz 1
 70839 Gerlingen
 Telefon 07156/205273
 Telefax 07156/205390

Bearbeitungsstand: 25.09.2012
 Maßstab 1 : 1000
 Projektbearbeitung Sabina Bleul